



IV MARCHA FEDERAL DE LA A. D. GRUPO MONTAÑA PEGASO

Collado Quebrantaherraduras – Cuerda de los Porrones – Maliciosa – Cuerda de las Cabrillas – Valle de la Barranca.

(Domingo 28 de septiembre de 2.008)

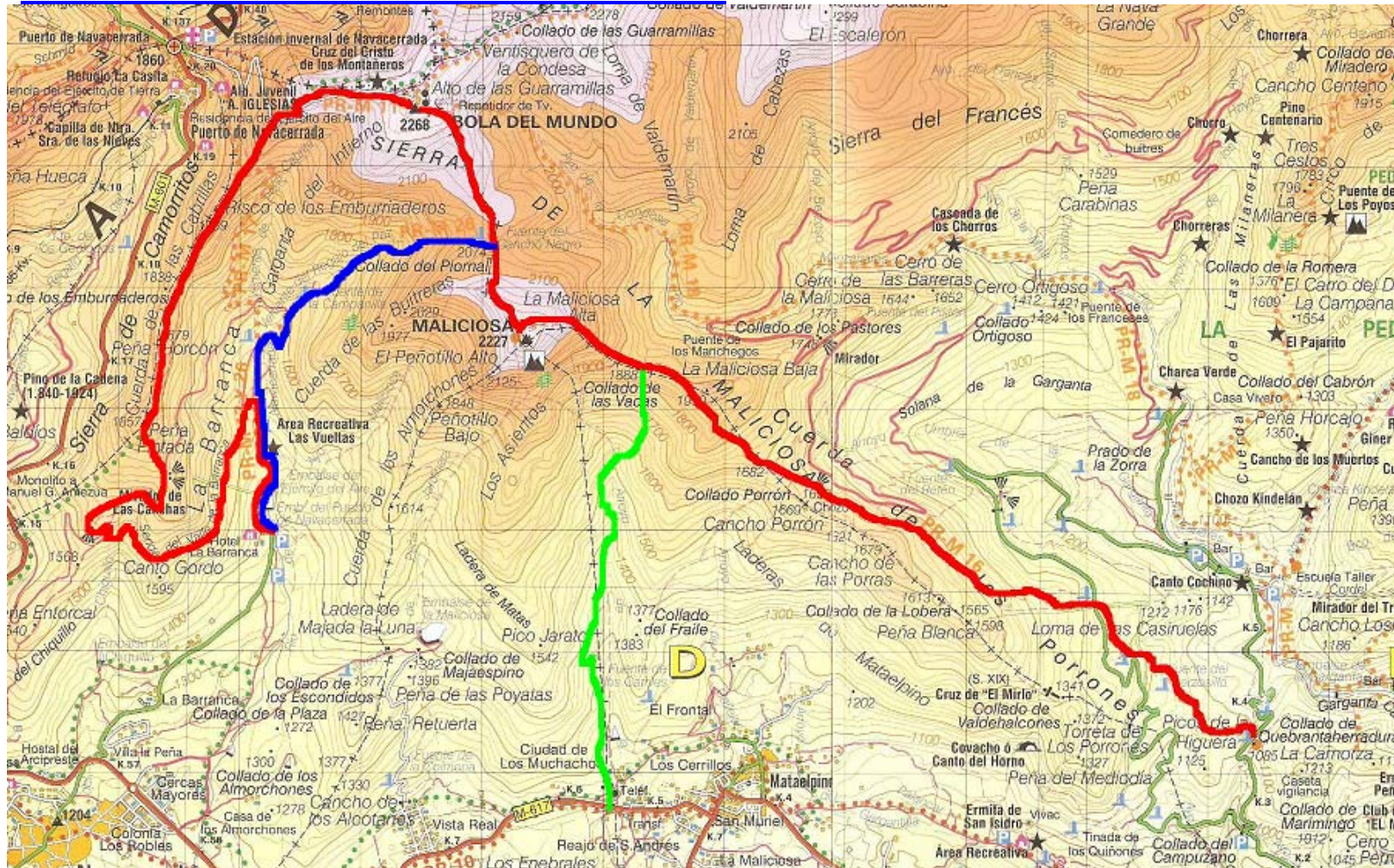
Tipo de ruta	Travesía		
Distancia aproximada	18km.	12,5km.	10km.
Tiempo estimado	7h. / 8h 30´	5h. / 6h. 30´	4h.
Altitud min./max (m.)	1.085 / 2.227	1.085 / 2.227	1.051 / 1.888
Dificultad	alta	media – alta	media
Marcas	PR – M 16 PR – M 11 PR – M 17 y 26	PR – M 16 PR – M 26	PR – M 16
Descripción del recorrido	<p style="text-align: center;">Amarillas y blancas</p> <p>Salida del Cdo. de Quebrantaherraduras (1085m 0 km), inicio del circo de La Pedriza. La senda está muy definida y tras pasar una zona boscosa y con bastante pendiente se alcanza el Cdo. del Porrón (1659m). A partir de aquí comienza una larga subida hasta franquear la Maliciosa Baja (1939m). Iniciamos una suave bajada para llegar al Cdo. de las Vacas (1888 m 6,5km).</p> <p>En este punto se ha dispuesto una vía de escape para aquellos participantes que no quieran ascender a Maliciosa. Por la vertiente del arroyo de la Gargantilla y el Cdo. de Las Loberas, se llega a la zona de Mataelpino en los alrededores de las antenas de telefonía en el km. 5,5 de la carretera M-617, donde finalizará esta opción corta y se les recogerá a los participantes.</p> <p>Los que sigan la ruta desde el Cdo. de las Vacas iniciarán una fuerte subida de 339m de desnivel hasta coronar la cumbre de la Maliciosa (2227m), espléndido mirador que domina todo el macizo de Guadarrama y el comienzo de la cuenca del Manzanares.</p>		

Se inicia el descenso por un terreno pedregoso, siguiendo la senda bien marcada por hitos, hasta llegar al Cdo. del Piornal (2074m 8,3km.).

En este punto se ha dispuesto otra vía de salida de la travesía que, dirigiéndose por la vertiente del Regajo del Pez y la fuente de la Campanilla (1620m), se dirige primero en un fuerte descenso, para suavizarse a medida que se adentra en la zona boscosa del Valle de la Barranca, donde en el área recreativa se da por finalizada la travesía.

Aquellos participantes que tomen la decisión de continuar desde el Cdo. del Piornal para hacer la travesía en su más amplio recorrido, iniciarán en este punto la subida hacia la Bola del Mundo (Alto de las Guarramillas) (2.268m). Se inicia el descenso por la pista forestal, tras sucesivas revueltas a izquierdas y derechas, al alcanzar una curva a derechas más abierta con un tramo de cerca de madera a la izquierda, se abandona para seguir descendiendo por una loma que llega al cdo. que da inicio a la cuerda de las Cabrillas (1939m), que recorreremos pasando sucesivamente por el Risco de los Emburriaderos (1959m), el cdo. del mismo nombre (1847m) y descendiendo al Mirador de las Canchas (1700m 14,5km). Desde este punto, tras seguir durante un tramo la pista forestal en dirección sur, llegamos a una curva pronunciada en la que sale la senda del Valle de la Barranca que, tomando dirección norte, nos lleva, después de unos tres km. aproximadamente, al área recreativa del propio Valle de La Barranca donde se da por finalizada la travesía.

TRAZA DEL ITINERARIO CON LAS ALTERNATIVAS

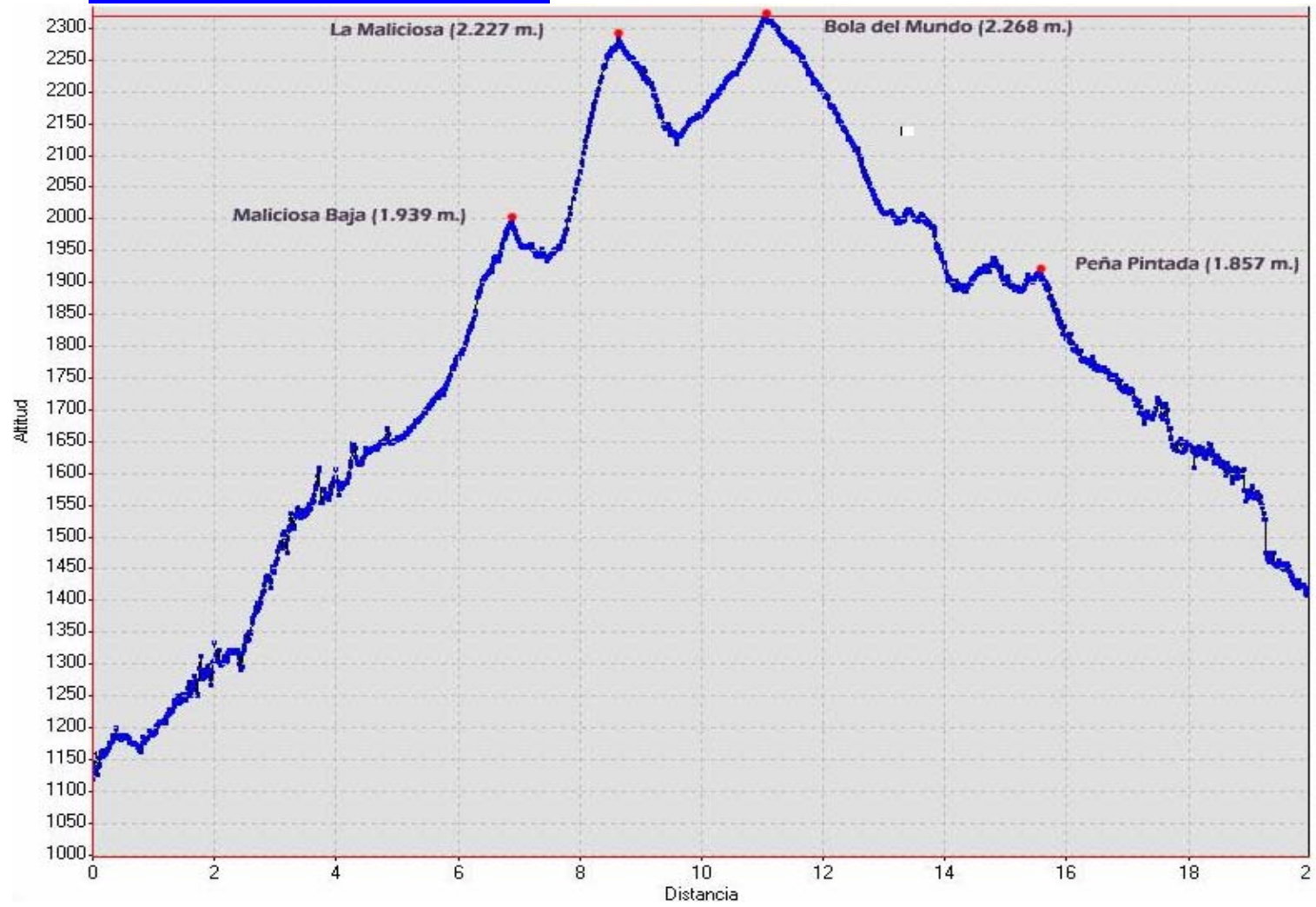


ITINERARIO LARGO: **TRAZA ROJA**

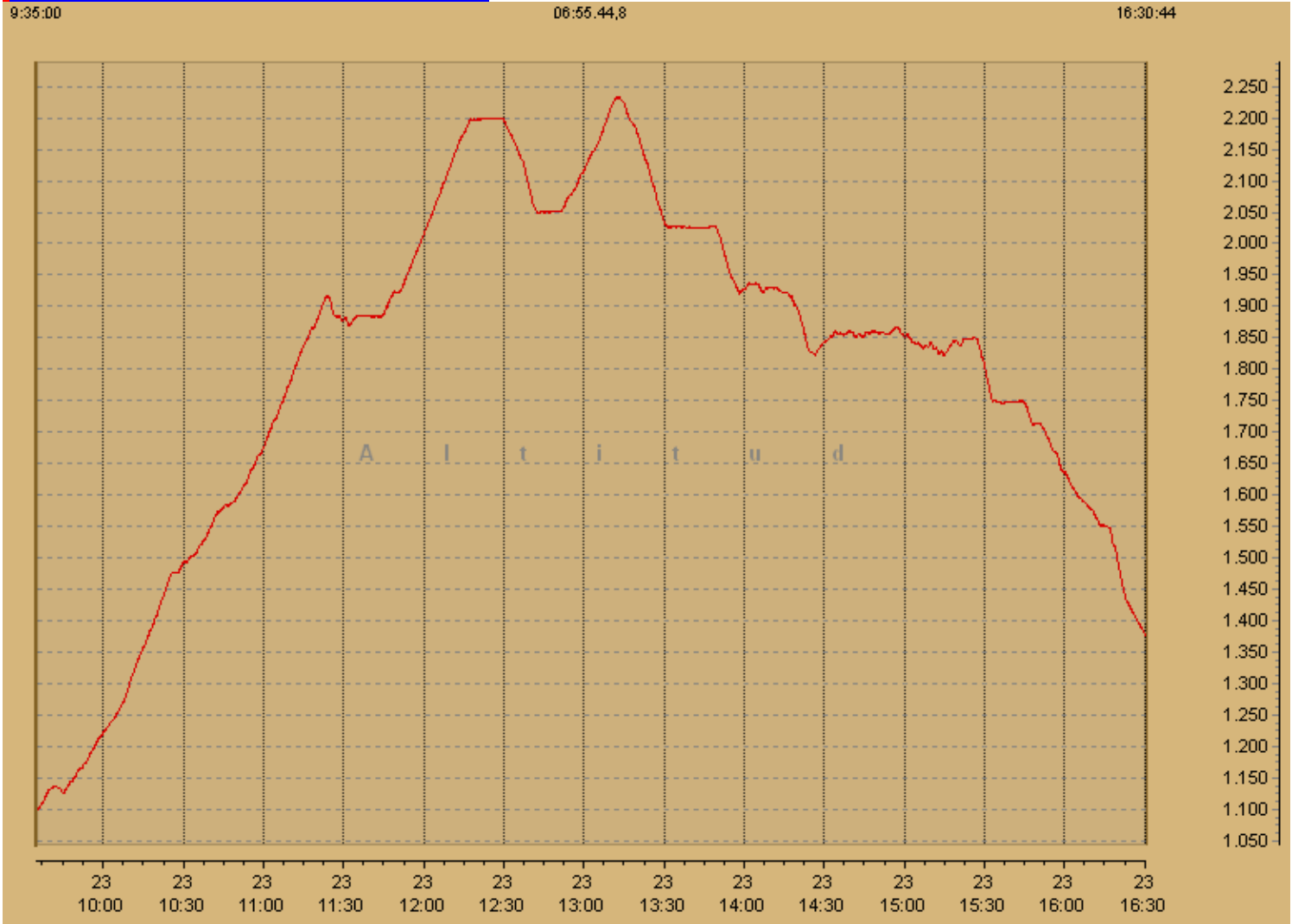
MEDIO: **TRAZA AZUL**

CORTO: **TRAZA VERDE**

PERFIL DE ALTITUD Y DISTANCIA



GRAFICA DE ALTITUD Y HORARIA



TRAZA 3D DEL ITINERARIO



VIA DE SUBIDA A MALICIOSA CARA SUR

